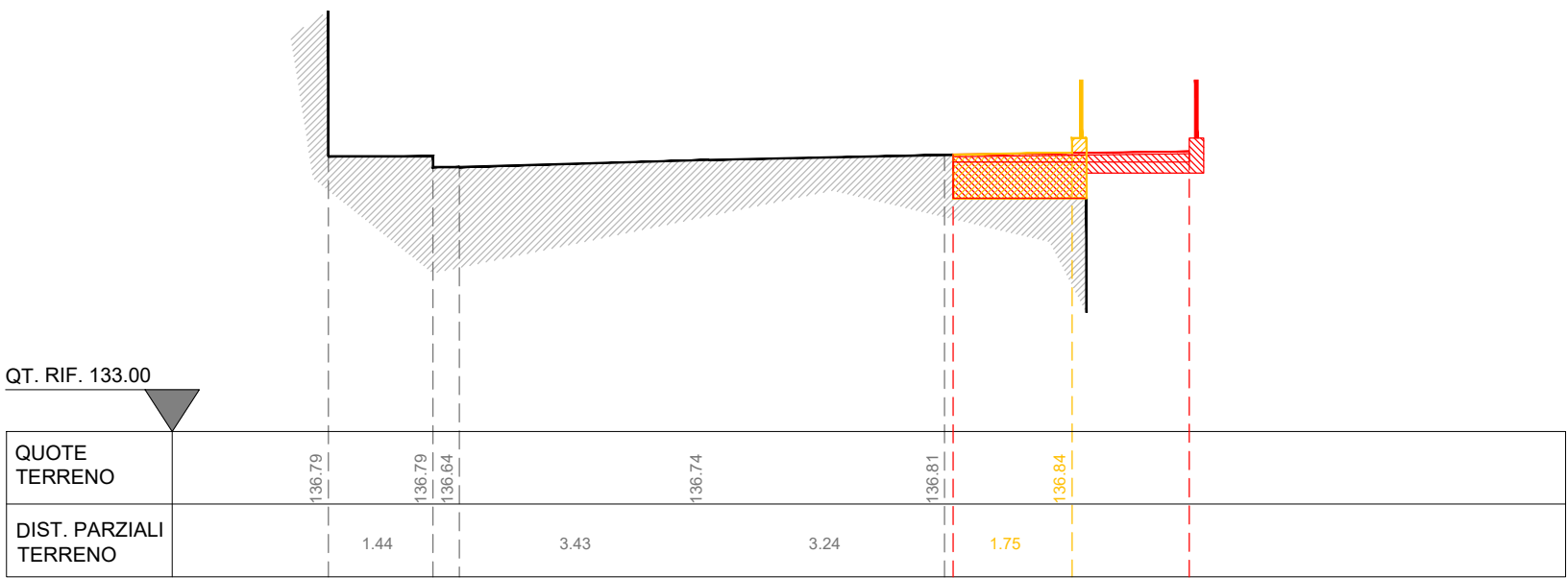
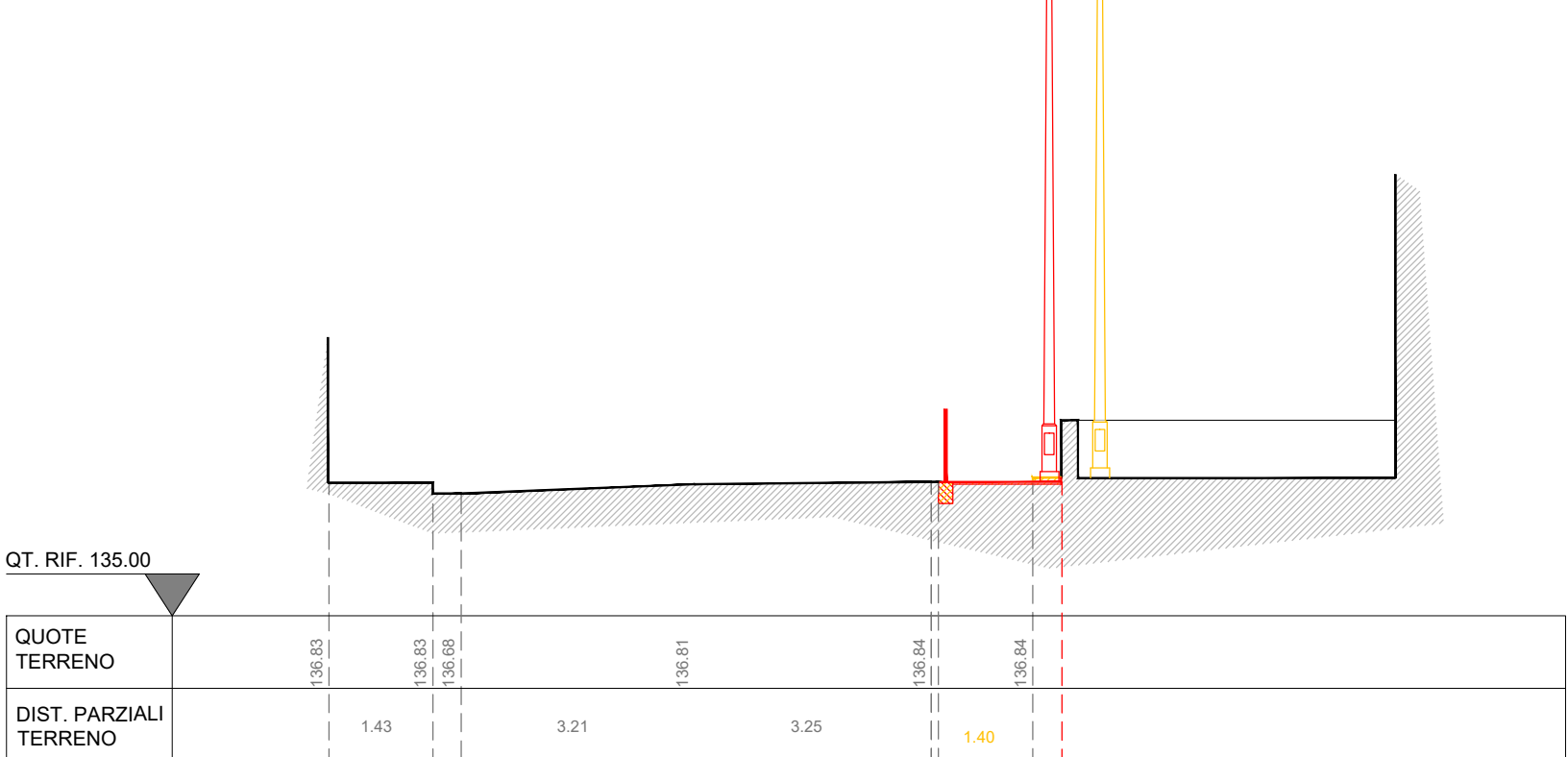


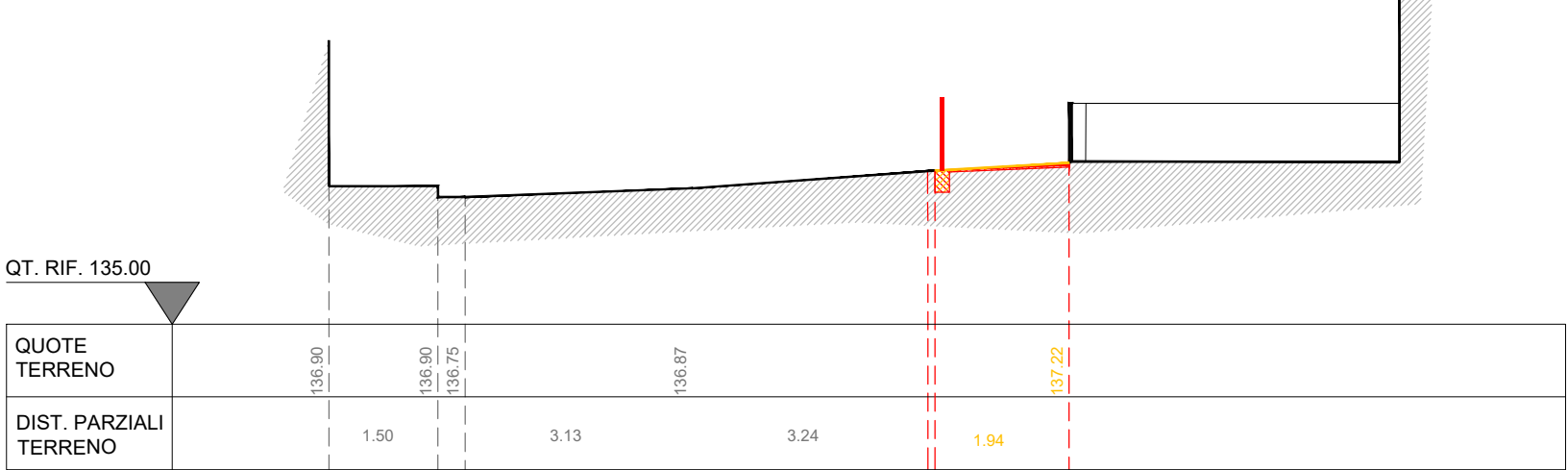
SEZIONE CC
SCALA 1:100



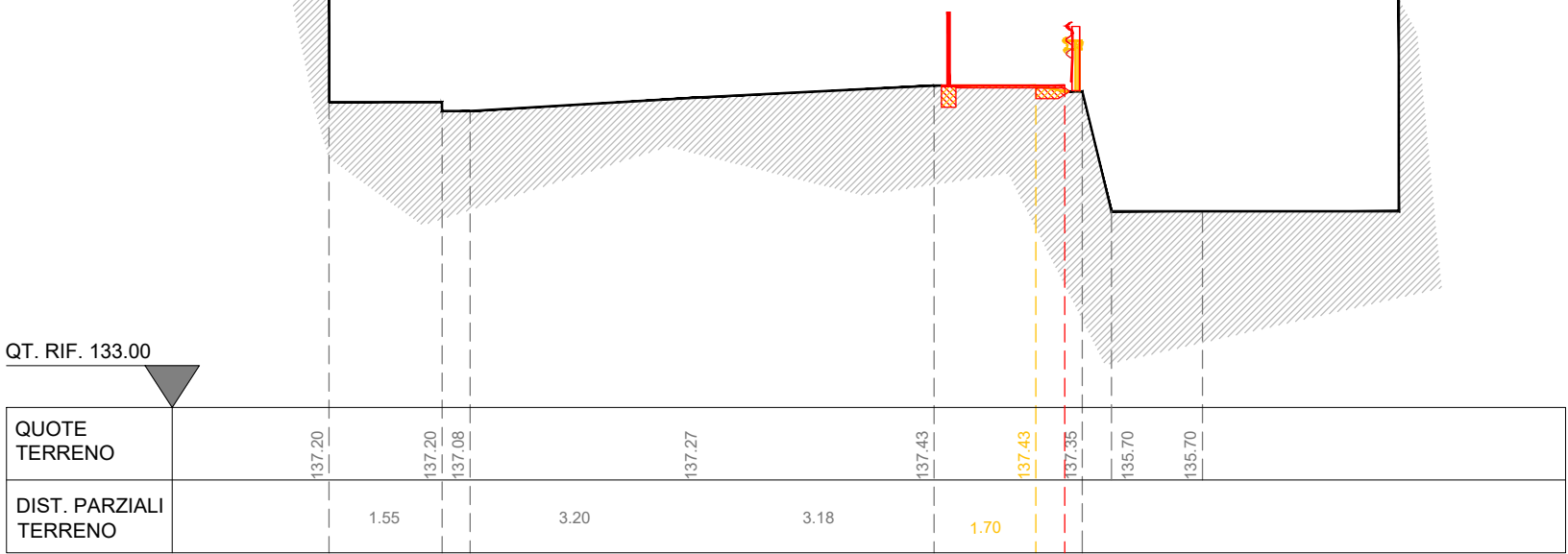
SEZIONE DD
SCALA 1:100



SEZIONE EE
SCALA 1:100



SEZIONE FF
SCALA 1:100

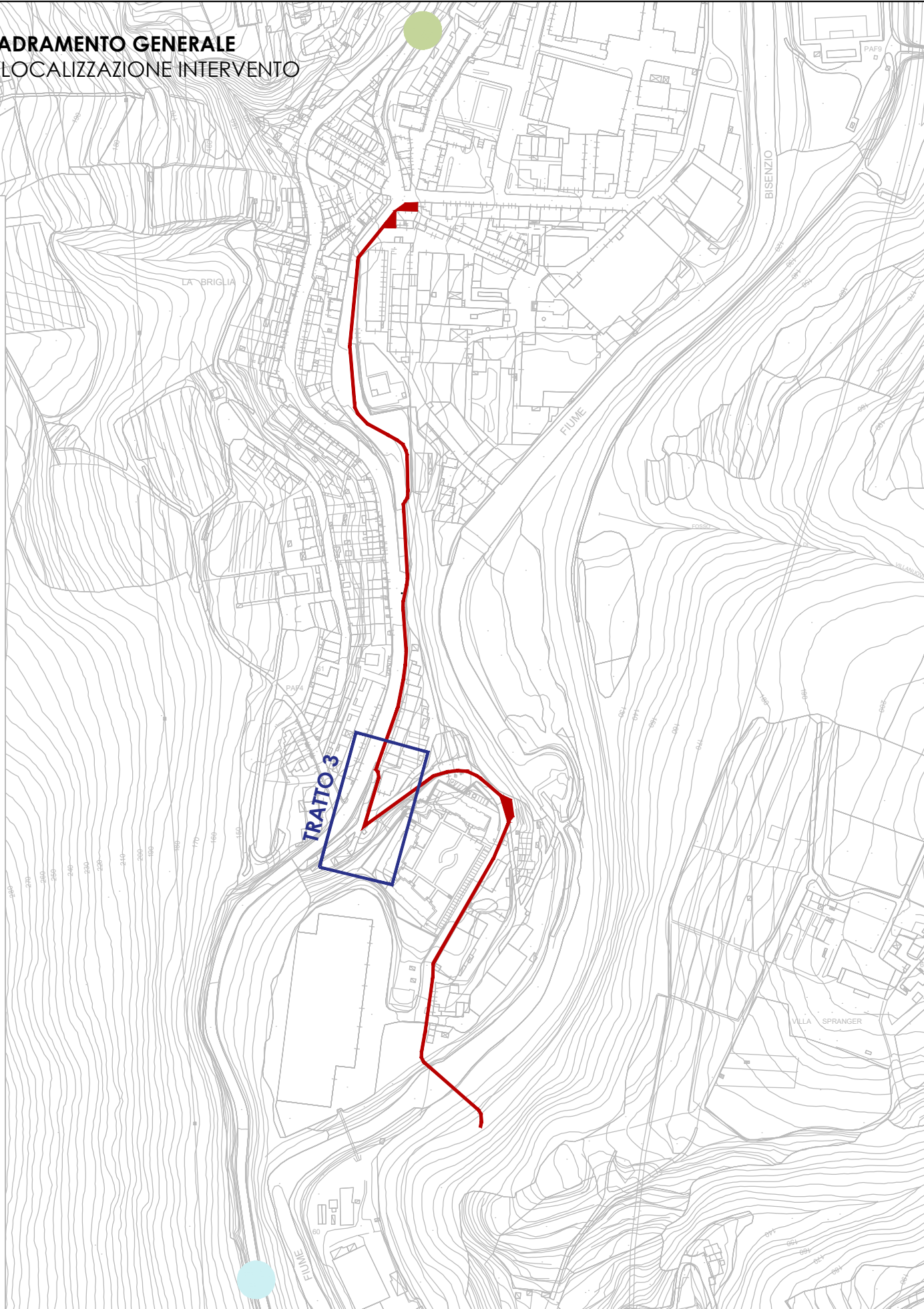


PLANIMETRIA-STATO SOVRAPPOSTO
SCALA 1:200



INQUADRAMENTO GENERALE
CON LOCALIZZAZIONE INTERVENTO

PERCORSO CICLABILE
VAIANO
PRATO



01114
05/2018

INTERVENTI DI MOBILITA' URBANA SOSTENIBILE: INCREMENTO MOBILITA' DOLCE-PISTE CICLOPEDONALI-PISTE CICLABILI IN AMBITO URBANO. RIMODULAZIONE PROGETTO DI CONNESSIONE RETE CICLABILE ESISTENTE NEL TRATTO VAIANO- PRATO ED ESTENSIONE ALL'ABITATO DI "CAMINO" E DI "LA BRIGLIA" CON REALIZZAZIONE DI N°1 ATTRAVERSAMENTO SUL FIUME BISENZIO.



Lavori Pubblici e Patrimonio
Via Mazzini 21 - 59021 Vaiano (PO)
C.F. 01185740485

R.U.P. Geom. Mario Galli

OPEN INGEGNERIA s.r.l.

Dott.Ing. Francesca Sanfi
Via F.lli Giachetti 28/3 - 59100 Prato (PO) tel.0574-606858
C.F. 51111170768

PROGETTO ESECUTIVO
OPERE ARCHITETTONICHE - TRATTO 3
STATO SOVRAPPOSTO
INTERVENTI STRADALI - PLANIMETRIA E SEZIONI

ESE.ARCH.TAV.022

CONSEGNE				REVISIONI			
1 - ESE 14/05/2018	5 -	A - FMA 10/04/2018	E -				
2 -	6 -	B - FMA 04/05/2018	F -				
3 -	7 -	C -	G -				
4 -	8 -	D -	H -				